

MÍDIA KIT



**Campinas - Cosmópolis
Ribeirão Preto
Varginha**

GRUPO EP

[Confira mais no site](#)



Telespectadores alcançados pela EPTV por semana.




Ouvintes fiéis nas nossas rádios.



Pessoas impactadas diariamente pelo OOH, na nossa região.



Usuários conectados todo mês no nossos portais de notícias.



Transformamos estratégias em resultados reais!

The image features a blue gradient background with a white speech bubble shape. Inside the speech bubble, the text "Quem somos!" is written in a bold, white, sans-serif font. The speech bubble has a thick white border and a rounded tail pointing towards the bottom left. The background behind the speech bubble shows a sky with soft, white clouds.

**Quem
somos!**



É NO OUT OFF HOME

Que sua marca fica no meio da jornada diária do seu consumidor fora de casa, sem precisar pedir permissão para ser visto.

Que seu negócio se faz presente, transformando o cenário urbano em uma tela de comunicação.

Que você atinge milhões de pessoas em deslocamento diariamente, sendo uma mídia de massa poderosa, ideal para construir awareness e validação de marca.



Estamos
SEMPRE LIGADOS

Às soluções do mercado publicitário e oferecemos uma nova opção de visibilidade para a sua marca na cidade de Campinas, na região de Ribeirão Preto e Varginha.

É NO OFF QUE A GENTE ENCONTRA O CAMINHO.

Para a sua marca se conectar com o seu público
E para o nosso público se conectar com a gente!

B2B

- Que buscam **alto alcance** e complementaridade para campanhas digitais.
- Que necessitam de **alta frequência** e **reconhecimento rápido**.



É NO OFF

Que o propósito aumenta

PODER DE IMPACTO

A entrega de grande impacto nas rodovias

ILUMINAÇÃO FRONT LIGHT

Garante visibilidade também no período noturno

EXCELENTE CUSTO-BENEFÍCIO

Segundo dados da revista Forbes, o retorno para cada dólar investido em mídia Out of Home gira em torno de US\$ 5,97 em receita.

EXPOSIÇÃO 24X7

24 horas sete dias por semana

ALTA RESOLUÇÃO

A aplicação da mídia é feita em lona fotográfica com alta resolução

AMPLO ALCANCE

Várias pessoas impactadas pelas mensagens

ENGAJAMENTO

Consumidor mais alerta quando está em movimento

ACREDITAMOS NO OFF

ENTREGAMOS A MENSAGEM CERTA, NO LUGAR
CERTO, NO MEMENTO DA JORNADA DO CONSUMIDOR

Acreditamos na força da presença física.
Sua marca não é apenas vista, ela se torna parte
dominante e memorável do ambiente onde o
público vive, trabalha e se diverte.





Como
agimos.

É NO OFF

que o destaque é nacional



89%

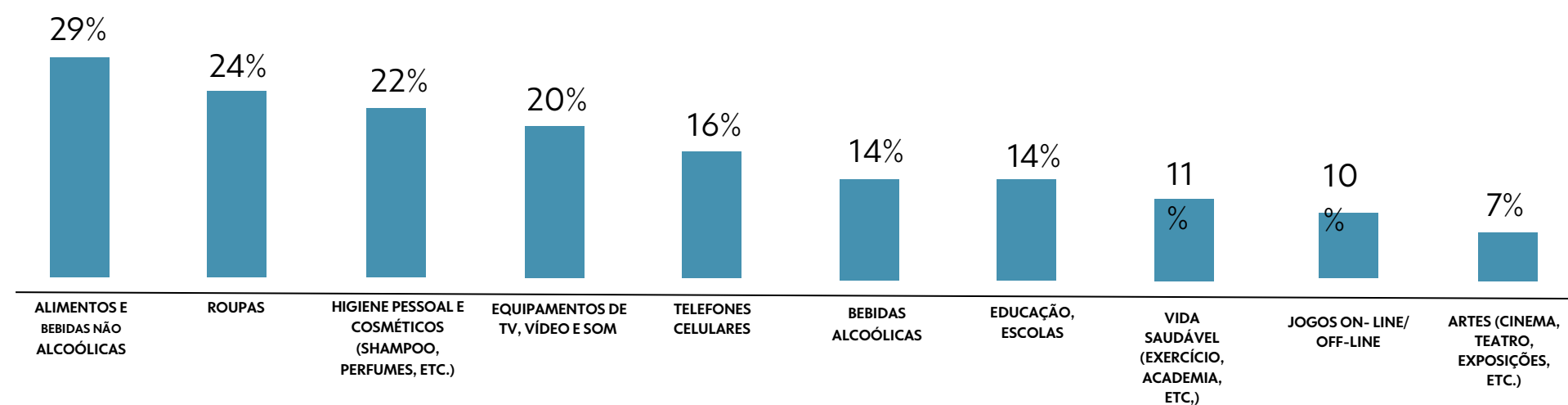
da população brasileira

É o terceiro principal veículo de comunicação no Brasil, com 12% do total investido no mercado publicitário em 2025.

Fonte: Cenp-Meios - janeiro a setembro de 2025

Do **consumo** diário, às experiências **culturais**, o **OOH** exerce um papel relevante na jornada de compra, **influenciando decisões** em diversos setores econômicos.

OOH como fonte de informação na jornada de compra % em cada setor econômico RM de Campinas



Pessoas que afirmam que o OOH ajudou a escolher marcas na jornada de compra

Fonte: Brasil TGI (Português)-TG BR 2025 R3 - RM Campinas - Pessoas-Copyright TGI LATINA 2025. Amostra: PUBLICIDADE EM GERAL: FONTES DE INFORM.-DECISÕES DE COMPRA: Anúncios em via pública



É NO OFF

que a localização importa

MELHORES TELAS, MELHORES PONTOS

Estamos localizados em rotas críticas onde a taxa de atenção e a audiência qualificada são inegavelmente mais altas que as do concorrente.

É NO OFF

que o 360° é eficiente

PONTO ÚNICO DE CONTATO

Por sermos um Grupo de mídia, oferecemos a solução completa com um único briefing e uma única negociação. O OOH se torna um ativo de valor agregado, não apenas um custo isolado. Se estendendo a um plano de mídia completo!





Onde
estamos



CAMPINAS

VIVEMOS EM UMA CIDADE QUE NÃO PARA



MUNICÍPIO DE **CAMPINAS**

- Mais de **1 milhão de veículos** no município de Campinas. (+3,2% de crescimento em relação a 2024)
- A RM de Campinas **possui um dos maiores PIBs per capita** do país
- **Referência** em inovação, educação e infraestrutura.

Fonte: IPC Maps 2025

A FORÇA DA NOSSA REGIÃO **CAMPINAS**

88%

das pessoas observaram
anúncios em mídia exterior.



Exposição OOH
Classe social

AB

59,6%

C

44.7%

DE

5.6%

LOCALIZAÇÃO

ENDEREÇO

Rod. Dom Pedro I, Campinas/ SP

MUNICÍPIOS E DESTINOS

- Campinas
- Jaguariúna
- Pedreira
- Holambra
- Galleria Shopping
- Shopping Dom Pedro
- Shopping Iguaemi
- UNICAMP
- PUC
- CEASA
- Alphaville

VISIBILIDADE NOS 2
SENTIDOS DA RODOVIA



200.672

VEÍCULOS POR DIA
NA RODOVIA ANHANGUERA.

ASSISTA ALGUMAS
IMAGENS AÉREAS

Localização DAS FACES

Faces CI (Capital-Interior)

Visualização no sentido
Campinas–Jacareí

Faces IC (Interior-Capital)

Visualização no sentido
Jacareí-Campinas

SIGLA	FACE		LOCALIZAÇÃO	COORDENADAS	
CAM1	CAM1 CI	CAM1 IC	km 130+150m Norte	22°52'37.45"S	47° 0'54.54"O
CAM2	CAM2 CI	CAM2 IC	km 130+500m Norte	22°52'26.55"S	47° 0'59.35"O
CAM3	CAM3 CI	CAM3 IC	km 131+450m Norte	22°51'57.82"S	47° 1'10.74"O
CAM4	CAM4 CI	CAM4 IC	km 130 + 700 Norte	22°52'20.70"S	47° 1'02.20"O
CAM5	CAM5 CI	CAM5 IC	km 131+450m Norte	22°51'57.82"S	47° 1'10.74"O
CAM6	CAM6 CI	CAM6 IC	km 131 + 600 Norte	22°51'53.20"S	47° 1'12.30"O
CAM7	CAM7 CI	CAM7 IC	km 131+700m Norte	22°51'49.80"S	47° 1'13.18"O

Conheça NOSSAS FACES

CAM1

km 130+150m Norte



[Visualize aqui](#)

CAM2

km 130+500m Norte



[Visualize aqui](#)

CAM3

km 131+450m Norte



[Visualize aqui](#)

CAM4

km 130 + 700 Norte



[Visualize aqui](#)

CAM5

km 131+450m Norte



[Visualize aqui](#)

CAM6

km 131 + 600 Norte



[Visualize aqui](#)

CAM7

km 131+700m Norte



[Visualize aqui](#)

Localização DAS FACES

Faces CI (Capital-Interior)

Visualização no sentido
Campinas–Jacareí

Faces IC (Interior-Capital)

Visualização no sentido
Jacareí-Campinas

SIGLA	FACE		LOCALIZAÇÃO	COORDENADAS	
CAM8	CAM8 CI	CAM8 IC	km 131+800m Norte	22°51'46.80"S	47° 1'14.51"O
CAM9	CAM9 CI	CAM9 IC	km 131+900m Norte	22°52'26.55"S	47° 0'59.35"O
CAM10	CAM10 CI	CAM10 IC	km 132+365m Norte	22°51'29.63"S	47° 1'21.72"O
CAM11	CAM11 CI	CAM11 IC	km 132+365m Norte	47° 1'21.72"O	22°51'29.63"S
CAM12	CAM12 CI	CAM12 IC	km 130+400m Norte	22.875088	47.016087°
CAM13	CAM13 CI	CAM13 IC	km 130+900m Norte	22.870624°	47.017854°

Conheça NOSSAS FACES

CAM8

km 131+800m Norte



[Visualize aqui](#)

CAM9

km 131+900m Norte



[Visualize aqui](#)

CAM10

km 131+450m Norte



[Visualize aqui](#)

CAM11

km 130 + 700 Norte



[Visualize aqui](#)

CAM12

km 131+450m Norte



[Visualize aqui](#)

CAM13

km 131 + 600 Norte



[Visualize aqui](#)

FACE IC (INTERIOR- CAPITAL)
Visualização no sentido Galleria> Leroy

FACE CI (CAPITAL- INTERIOR)
Visualização no sentido Leroy> Spani

CI Capital- Interior

CAM 11

CAM 10

TAUSTE

CAM 09

CAM 08

CAM 07

CAM 06

CAM 05

CAM 13

CAM 04

CAM 03

CAM 02

CAM 12

CAM 01

LEROY MERLIN

SAMS CLUB

SHOPPING GALLERIA

IC (Interior - Capital)

ESPECIFICAÇÕES

IMPORTANTE

O contrato é renovado automaticamente, salvo manifestação contrária do CLIENTE, com 30 (trinta) dias de antecedência ao término.

O pagamento da produção e instalação é de responsabilidade do anunciante.

Arquivo para produção: 300 DPI com 10% do tamanho final. A produção e a instalação dos materiais são realizadas por empresa terceirizada, e contato feito direto pelo anunciante.

Local: Campinas/SP, Rodovia Dom Pedro I, do km 131 a km 132
Formato: Frontlight 14,9 x 4,9 (formato acabado)

Altura: 10m

Faces por Painel: 2 com iluminação frontal externa

Prioridade de renovação: 3 meses

An aerial photograph of a densely populated city with a mix of low-rise and high-rise buildings. A prominent modern high-rise building with a glass facade and yellow accents stands out in the lower right. The sky is clear blue. At the top, four billboards are visible, and a large grey billboard structure is at the bottom. The overall scene is framed by decorative blue and purple curved lines.

COSMÓPOLIS

VIVEMOS EM UMA CIDADE QUE NÃO PARA



MUNICÍPIO DE
COSMÓPOLIS

Cosmópolis se sobressai no **setor químico**, influenciada pela proximidade com Paulínia, além de ter uma **economia agrícola** relevante, especialmente na produção de cana-de-açúcar.

A FORÇA DA NOSSA REGIÃO
COSMÓPOLIS

+ 46 mil

veículos no município de Cosmópolis. (+4,1%
de crescimento em relação a 2024)

- **137 km da capital, integra a Região Metropolitana de Campinas**, uma das áreas mais desenvolvidas do Brasil.
- Fácil acesso a portos, aeroportos, ferrovias e polos tecnológicos.

LOCALIZAÇÃO

ENDEREÇO

Rod. Professor Zeferino
Vaz, Cosmópolis / SP

MUNICÍPIOS E DESTINOS

- Paulínia
- Americana
- Limeira
- Artur Nogueira
- Holambra
- Santo Antonio da Posse
- Jaguariúna

Localização DAS FACES

SIGLA	FACE	LOCALIZAÇÃO	COORDENADAS		
COS1	COS 1	CAM1 IC	km 142+875 Sul	22°39'2.55"S	47°12'11.70"O

OBSERVAÇÕES DAS FACES

Faces C

Visualização no sentido Artur Nogueira-Paulínia

Conheça
NOSSAS FACES

COS1 km 142+875 Sul



[Visualize aqui](#)

Faces

Visualização no sentido Artur Nogueira-Paulínia

ROD. PROFESSOR ZEFERINO VAZ



COS1

ESPECIFICAÇÕES

IMPORTANTE

O contrato é renovado automaticamente, salvo manifestação contrária do CLIENTE, com 30 (trinta) dias de antecedência ao término.

O pagamento da produção e instalação é de responsabilidade do anunciante.

Arquivo para produção: 300 DPI com 10% do tamanho final. A produção e a instalação dos materiais são realizadas por empresa terceirizada, e contato feito direto pelo anunciante.

Local: Cosmópolis/SP, Rod. Professor Zeferino Vaz, km 142.

Formato: Frontlight 12x4 (formato aabado

Faces por Painel: 1 com 5 refletores solar inferiores

Prioridade de renovação: 3 meses

An aerial photograph of Ribeirão Preto, Brazil, showing a dense urban landscape with numerous high-rise apartment buildings and residential areas. In the foreground, a large stadium with a green field and a running track is visible. The city is set against a clear blue sky. The image is framed by a dark grey billboard structure at the bottom and decorated with white and purple curved lines on the sides. Four stadium lights are positioned at the top of the frame, casting light onto the city below.

RIBEIRÃO PRETO

VIVEMOS EM UMA CIDADE QUE NÃO PARA



MUNICÍPIO DE **RIBEIRÃO PRETO**


- Mais de 607 mil veículos no município de Ribeirão Preto. (+3,1% de crescimento em relação a 2024)
- Uma cidade do interior, com números de metrópole.
- Cidade referência em educação e saúde.
- Sede da maior feira de agronegócio da América Latina, a Agrishow.

Fonte: IPC Maps 2025

A FORÇA DA NOSSA REGIÃO
RIBEIRÃO PRETO

48%

das pessoas observaram
anúncios em mídia exterior.



Exposição OOH
Classe social

AB 46,6%

C 42,7%

DE 10,6%

LOCALIZAÇÃO

ENDEREÇO

Rod. Anhanguera,
Ribeirão Preto

MUNICÍPIOS E DESTINOS

- Santa Rita do Passa Quatro
- São Simão
- Cravinhos
- Ribeirão Preto



406.352

VEÍCULOS POR DIA
NA RODOVIA ANHANGUERA.

Localização DAS FACES

Faces CI (Capital-Interior)

Visualização no sentido
Campinas–Jacareí

Faces IC (Interior-Capital)

Visualização no sentido
Jacareí-Campinas

SIGLA	FACE		LOCALIZAÇÃO	COORDENADAS	
CRA1	CRA1 CI	CRA1 IC	km 289+390m Sul	21°21'45.72"S	47°43'8.64"O
CRA2	CRA2 CI	CRA2 IC	km 289+194m Sul	21°21'48.32"S	47° 43'12.57"O
CRA3	CRA3 CI	CRA3 IC	km 289+085m Sul	21°21'53.31"S	47°43'6.39"O
CRA4	CRA4 CI	CRA4 IC	km 289+194m Sul	21°21'50.52"S	47°43'8.64"O
CRA5	CRA5 CI	CRA5 IC	km 288+980m Sul	21°21'56.30"S	47°43'4.10"O
CRA6	CRA6 CI	CRA6 IC	km 288+880m Sul	21°21'59.00"S	47°43'2.00"O

Conheça NOSSAS FACES

CRA1

km 289+085m Sul



[Visualize aqui](#)

CRA2

km 289+194m Sul



[Visualize aqui](#)

CRA3

km 289+085m Sul



[Visualize aqui](#)

CRA4

km 289+194m Sul



[Visualize aqui](#)

CRA5

km 288+980m Sul



[Visualize aqui](#)

CRA6

km 288+880m Sul



[Visualize aqui](#)

Face CI (Capital-Interior)

Visualização no sentido Campinas - Ribeirão

Faces IC (Interior-Capital)

Visualização no sentido Campinas-Ribeirão



CRA6



CRA5



CRA4



CRA3



CRA2



CRA1

ROD. ANHANGUERA

RIBEIRÃO

CAMPINAS



ESPECIFICAÇÕES

IMPORTANTE

O contrato é renovado automaticamente, salvo manifestação contrária do CLIENTE, com 30 (trinta) dias de antecedência ao término.

O pagamento da produção e instalação é de responsabilidade do anunciante.

Arquivo para produção: 300 DPI com 10% do tamanho final. A produção e a instalação dos materiais são realizadas por empresa terceirizada, e contato feito direto pelo anunciante.

Local: Cravinhos/SP, Rod. Anhanguerak, m 289 Sul, (Região de Ribeirão Preto).

Formato: Frontlight 14,9 x 4,9 (formato acabado)

Altura: 10m

Faces por Painel: 2 com iluminação frontal externa

Prioridade de renovação: 3 meses



VARGINHA

VIVEMOS EM UMA CIDADE QUE NÃO PARA

MUNICÍPIO DE **VARGINHA**

Mais de **95 mil** veículos no município de Varginha. (+**3,4%** de crescimento em relação a 2024)

A região de **Sul de Minas** é conhecida por suas áreas verdes e qualidade de vida, abriga um polo **agropecuário** e **turístico**, que fortalecem a economia local.

Fonte: IPC Maps 2025



A FORÇA DA NOSSA REGIÃO
SUL DE MINAS

77%

das pessoas observaram
anúncios em mídia exterior.



Exposição OOH
Classe social

AB 45,5%

C 45,2%

DE 9,2%

LOCALIZAÇÃO

[VISUALIZE AQUI](#)

ENDEREÇO

Rua Prof. Helena Reis, 81
(em frente à EPTV),
Centro, Varginha, MG

MUNICÍPIOS E DESTINOS

- Tres Pontas
- Carmo da Cachoeira
- Tres Corações
- Monsenhor
- Elói Mendes

Localização DAS FACES

SIGLA	LOCALIZAÇÃO	COORDENADAS	
VAR	R. Prof. Helena Reis, 81, Centro,	21° 33' 38,4" S	45° 26' 25,1" O

PAINEL DE LED

No **Painel de LED** é possível trabalhar múltiplos criativos e **alterar o material** a qualquer momento.



ESPECIFICAÇÕES

IMPORTANTE

O contrato é renovado automaticamente, salvo manifestação contrária do CLIENTE, com 30 (trinta) dias de antecedência ao término.

Local: Varginha, MG, Rua Prof. Helena Reis,81, Centro

Formato: Eletrônico LED (Resolução P8)

Dimensões: 7mX3m

Número de cotas: 12

Tempo medio veiculação: 10 segundos

Período: mínimo 7 dias, podendo se estender a 10, 15, 30 ou mais dias.

Proridade de renovação: Apenas contrato com vigência igual ou superior a 3 meses.

Anuncie aqui!
negociosep.com.br



ep.
painéis

MINIMAX | Hailuo AI